










LEGENDA

-  Limite area di piano
- PIANO STRALCIO DELLE AREE DI VERSANTE**
  -  R4 - Aree a rischio idrogeologico molto elevato
  -  R3 - Aree a rischio idrogeologico elevato
  -  R2 - Aree a rischio idrogeologico medio
  -  R1 - Aree a rischio idrogeologico moderato
- PIANO STRALCIO DELLE FASCE FLUVIALI**
  -  Aree a rischio di inondazione Tr = 30 anni
  -  Aree a rischio di inondazione Tr = 200 anni



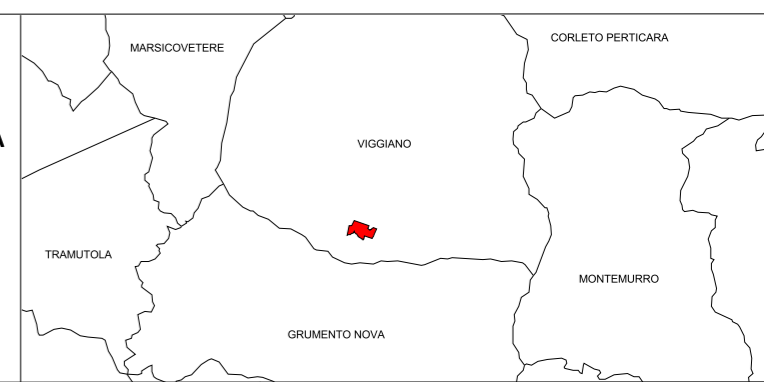
REGIONE BASILICATA  
 PROVINCIA DI POTENZA  
 COMUNE DI VIGGIANO



PIANO DI LOTTIZZAZIONE DI INIZIATIVA PRIVATA  
 ZONA PRODUTTIVA INDUSTRIALE D1 LOCALITA' CEMBRINA

STUDIO GEOLOGICO

TAV. G04 - PIANO STRALCIO PER LA DIFESA  
 DAL RISCHIO IDROGEOLOGICO  
 AdB



Elaborato		
Proponente	ROVI s.r.l.	Scala
		1: 25.000
		Data
		gennaio 2012
Aggiornamenti	febbraio 2014	
Il Geologo	Geol. Domenico LAVIOLA	Rev.
		Data
		Data
		Data
		Data